



参考図版 I



琉球貿易図屏風 六曲一隻

紙本着色

縦 175.0 cm 横 343.6 cm

19 世紀

滋賀大学経済学部附属史料館蔵



参考図版 I 左



参考図版 I 中央



参考図版 I 右



部分① (中央)



部分② (右)



部分③ (左)



部分④ (右)

参考図版Ⅱ



琉球進貢船図屏風

六曲一隻

紙本着色

縦 94.5cm 横 255.0cm

19 世紀

京都大学総合博物館蔵






参考図版Ⅱ 左



参考図版Ⅱ 中央



参考図版Ⅱ 右



部分① (中央)



部分② (右)




部分③ (左)



部分④ (右)

参考図版Ⅲ



琉球交易港図 三幅（掛軸装）

紙本着色

（左）縦 107.6cm 横 55.1cm （中）縦 106.7cm 横 55.0cm （右）縦 104.0cm 横 53.8cm ※修復前


（三幅共）縦 111.6cm 横 55.7cm ※修復後

19 世紀

浦添市美術館蔵



参考図版Ⅲ 左



部分① (落平)



部分② (水売船)



部分③ (御物城・ハーリー)




参考図版Ⅲ 中央



部分④ (すら場)



部分⑤ (官船)



部分⑥ (臨海寺)




参考図版Ⅲ 右



部分⑦ (冠船1)



部分⑧ (冠船2「奉旨冊封」)



部分⑨ (進貢船「捧詔帰国」)



部分⑩ (三重城)

参考地図

(伊地知貞馨『沖縄志』1877年刊より)



I 那覇港図



II 那覇及久米村図



III 首里城図

